

PROVINCIA DE SANTA CRUZ

DEPARTAMENTO: GUER AIKE LUGAR: RIO GALLEGOS

OBJETO: MENSURA

BIEN: a) PARCELA 1- MANZANA 487 - SECC.: A - CIRC.: II
b) OCHAVAS A CEDER

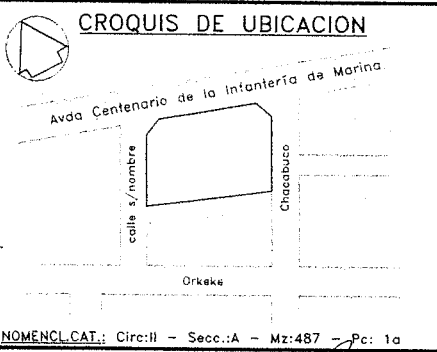
SUPERFICIE: a) 2.299,11m² b) 15,64m²

PROPIEDAD: MUNICIPALIDAD DE RIO GALLEGOS

ANTECEDENTES: DOMINIO: MATRICULA: 4767 (I)-en mayor extensión-

GEOMETRICOS: No se registran - Apoyo: M-1298

FIRMAS:



REFERENCIAS


— LINEA DE DESLINDE

▲ ESTACA DE HIERRO ENCONTRADA

■ ESTACA DE MADERA ENCONTRADA


NOTA: Los ángulos no indicados son rectos o suplementarios

VISADOS:



FECHA DE MENSURA: 08-10-2005

NORBERTO OSCAR ROCCA
AGRIMENSOR PUBLICO
MATRICULA 0039

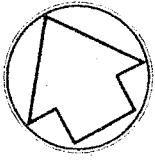


JUAN LEONARDO SUBIRE
Ingeniero Agrimensor
Director Prov. de Catastro

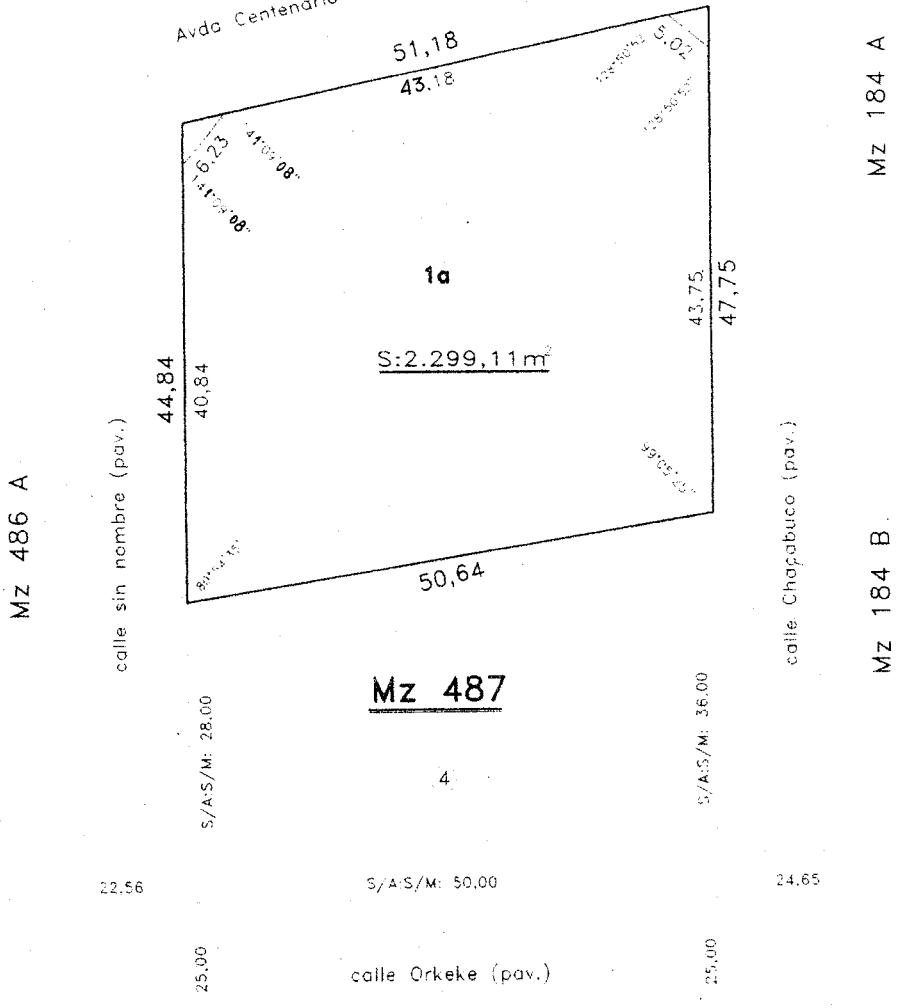
VILLARINO N°87 Tel. 423896 RIO GALLEGOS

PLANO DE MENSURA

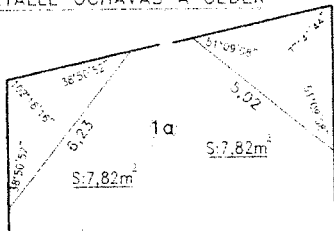
ESCALA 1:500



Río del río Gallegos
 Avda Centenario de la Infantería de Marina (pav.)



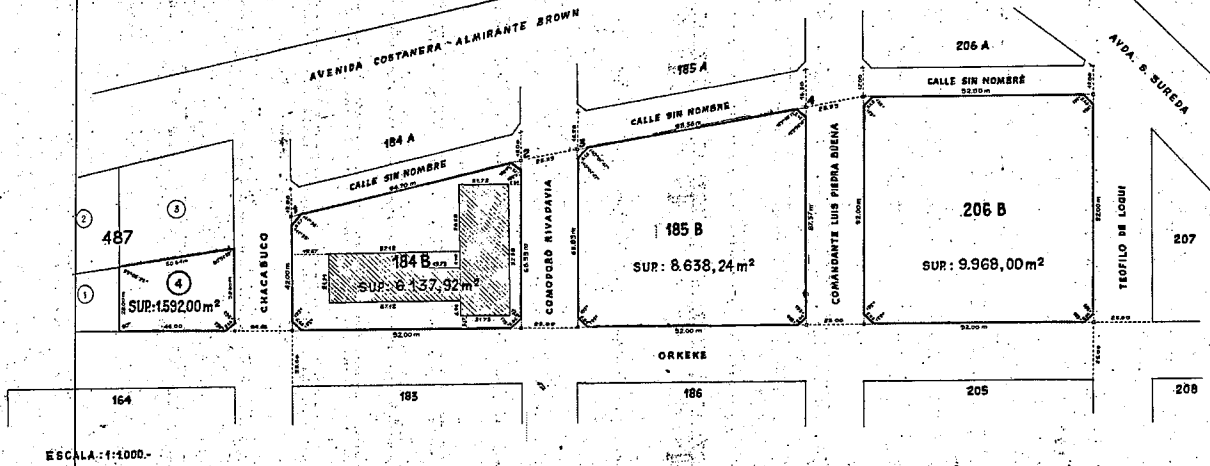
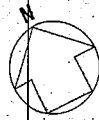
DETALLE OCHAVAS A CEDER



CUADRO DE SUPERFICIES

SUP. PARCELA 1a S/M.....	2.299,11m
SUP. OCHAVAS A CEDER.....	15,64m
SUP. TOTAL S/M.....	2.314,75m

PLANO DE MENSURA RÍA DE RÍO GALLEGOS

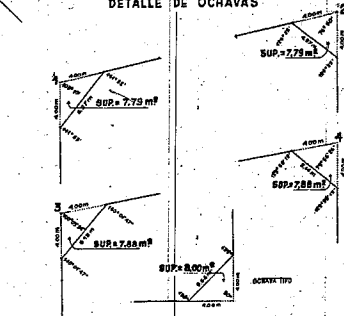


ESCALA: 1:1000-

CUADRO DE SUPERFICIES

MANZANA 206 B	9.968,00 m ²
MANZANA 185 B	8.638,24 m ²
MANZANA 184 B	6.137,92 m ²
MANZANA 487	1.592,00 m ²
TOTAL	26.336,16 m²

DETALLE DE OCHAVAS



NOTA: No se representa el terreno según el Plan por ser insignificante esta medida al 1:1000.

ESCALA: 1:200-

1298

PROVINCIA DE SANTA CRUZ
DEPARTAMENTO GUER AIKE CIUDAD DE RIO GALLEGOS
OBJETO MENSURA
BIEN: Parcela 4 Mzna 487, Mzns 184 B, 185 B y 206 B
PROPIETARIO: PROVINCIA DE SANTA CRUZ

ANTECEDENTES: Matrícula 0727 Inscripción de la Propiedad. Matrículas: 838, 1025, 823, 847, 848, 849, 840, 841, 842, 843, 844, 845, 846, 847 y 848 (3) Diferente

UBICACION

Ría de Río Gallegos



REFERENCIAS

- CONSTRUCCION DE MANPOSTERIA
- ESTACA DE MADERA CRUCADA
- MARKA

LOS ANGULOS NO INDICADOS SON RECTOS, COMPLEMENTARIOS Y/O SUPLEMENTARIOS

ENMIENDAS

FECHA DE MENSURA: 5 de mayo de 1982
FECHA PARA EL PLANO: 11 de marzo de 1982
Alcance practicado: 90 metros por la Dirección General de Catastro.

ALMIRANTE BROWN

485A

Fco. VICIC

486A

B. LISTA

162B

ORKEKE

BOMBEROS VOLUNTARIOS

487

M-1298
Mat. 6414-E

CENTENARIO DE LA INFANT

184A

WILLIAM

184B

164

183A

C.NAMUNCURA

183B

COMODORO PY

165

18